

# El Bujeo

Boletín informativo del Club Alpino Al-Hadra

[www.alhadra.com](http://www.alhadra.com)

Otóno 2008. Publicación gratuita




Foto: Luis Leo



# Todo Montaña



*Saludos a todos aquellos que miran la naturaleza y que ven en ella nuestro propio reflejo y como tal la cuidan y miman. Este año estamos de cumpleaños, ya hace 30 años que unos amigos apostaron por un deporte minoritario, hasta cierto punto extraño en estos lugares por la lejanía para su práctica y crearon el Club Alpino Alhadra, su legado ha llegado hasta el día de hoy para nuestro disfrute. Un deporte como es el montañismo en todas sus facetas, no exento de sacrificio, voluntad y satisfacción. El querer dar un paso más hasta la cumbre por si la naturaleza nos deja vencerla y así encontrarnos a su vez nosotros mismos en la soledad de la ascensión.*

*Enhora buena por esta elección deportiva y que las nieves perpetuas de las cumbres se mantengan para poder dejar nuestra huella en ellas.*

*Un abrazo montañeros*

*Jose Manuel Navarrete (presidente)*



## Hace ya 8 años...

El tiempo pasa volando, sobre todo viendo viejas fotos de escalada. Hace 8 años que sacamos nuestro último boletín informativo, un vehículo informativo para nuestros socios el cual propuse editar a la directiva del club allá por 1996. En este tiempo, las nuevas tecnologías se han apoderado también del monte y nosotros estamos presentes en internet con nuestra web y, sobre todo, con nuestro foro montañero (muy activo por cierto), un lugar de reunión virtual donde exponer nuestras salidas, proyectos o fotografías.

Con el retorno de este medio informativo tanto en PDF (a todo color) y la versión en papel (en blanco y negro), pretendemos llegar tanto al socio como al amante de la montaña que busca información y contacto para realizar lo que más nos gusta, pasar buenos ratos, sin agobios ni prisas, ya sea escalando, caminando o pedaleando por el monte. Si eres un@ de esos, te esperamos...

**Antonio G.Garrido García**



El Bujelo, nº 8. Publicación Gratuita  
Edita: Club Alpino Alhadra (Algeciras)  
Diseño y Maquetación: Garry  
Contacto: betijuelo@gmail.com

<http://alhadra.superforos.com>

# RueDas GORDas

Dentro de nuestro club siempre se ha practicado la bici de montaña, aún cuando casi nadie tenía unas ruedas gordas en la comarca del Campo de Gibraltar. Este 2008 ha sido el despegue definitivo de la sección de bici de montaña que ha participado en varios eventos en los cuales han pasado buenos ratos...


## UBRIQUE ´08...Espectacular!!!

La ciudad serrana de Ubrique se vió invadida por los aficionados a las ruedas gordas con ganas de pasar una estupenda mañana por pistas y senderos de la sierra, en una prueba no competitiva donde brilló la buena organización. Nuestro club se trajo el premio a la formación con más participantes. Allí estuvieron Miguel Angel, Brito, Paco, Tineo, Cervera, German, Villega, Ezequiel y Vitín...



## SILEXTREM ´08

El 1 de junio se celebró en la Sierra de Silena (Sevilla), el «Silextrem», una marcha que a buen seguro figurará desde ahora en el calendario de los bikers del club. A esta prueba se desplazaron Miguel Brito, Julián y German y recibiendo el trofeo al club más lejano. Nuestros socios han destacado la buena organización y la calidad técnica de los senderos, así como el buen hacer del club organizador «Gilena». Mención aparte la dedicada a la comida, a base de paella, cocido de garbanzos y carne en salsa...



QUIERES PROBAR CON NOSOTROS...  
[www.alhadra.com](http://www.alhadra.com)

# Cortes - 60

Ha pasado un año y volvemos a vernos en la plaza del ayuntamiento de Cortes de la Frontera. La cortes 60 ha conseguido capturarnos en sus redes, dada la filosofía de la misma tan cercana a los gustos de los endureros del club Al-Hadra. Este año muchos "Alhadrereros" son los que se han animado a probar en esta prueba sin par en el calendario de actividades de esta índole.

No cabe duda rivalizábamos con los "Lomeros" de Córdoba en cuanto a colectivo más peculiar y ruidoso en la plaza. La suerte estaba echada, el día perfecto, el terreno estupendo y el ambiente vibrante. Saludos a unos y otros se multiplican, fotos de grupo, de ambiente, petardos sorprendentes.

A las 10.15 partimos de la plaza con el principal objetivo de pasar un día único y conseguir vernos nuevamente aquí felices, satisfechos...y muy cansados. Pronto comienza la primera bajada trepidante, los primeros como siempre, no aciertan ni a mirar la señalización y arrastran a la mayoría a equivocarse en el recorrido, pronto vemos la oportuna señalización y vamos solos por el correcto trazado relajadamente, tras pasar la estación de Cortes hacemos recuento de bajas y comenzamos el temido ascenso del collado ,cada uno va tomando su sitio y en la cumbre hacemos un reagrupamiento; veloces y técnicas bajadas con tremendas subidas entre

medias nos sitúan en el primer avituallamiento de Benalauría, allí continúo saludando a compañeros de otras aventuras ciclistas venidos desde distintos puntos de la geografía andaluza. Nuevo sendero alucinante de los nuestros donde la velocidad que tomamos es impresionante, en la durísima subida que le sigue comienzan a formarse los dos grupos que prácticamente seguirán así hasta el final.

Por intrincados caminos y senderos, y envueltos en espesuras de bosque que las últimas lluvias han conseguido poner de una belleza exuberante, vamos acercándonos a Gaucín, uno de los puntos de inflexión de la prueba, antes nos hemos reagrupado de nuevo para negociar juntos el impresionante sendero de Pilatos. Debidamente avituallados en Gaucín, nos disponemos a realizar la última parte de la prueba, llegados aquí sabemos que salvo catástrofe mayúscula se llega a Cortes; disfrutando como



Foto: Manu Cervera

enanos descendemos los senderos de las Palas y Becerril, fotos, cachondeo, videos, relax y disfrute, aderezado con algún que otro pinchazo de rueda. Casi sin darnos cuenta ya estamos negociando la durísima subida final, donde cada uno ya va a su rollo.

Por fin se llega a las calles de Cortes, tras la última rampa dura...muy dura, me esperan Julián y Manu, allí esperamos a los demás que van llegando poco a poco, para ya todos juntos entrar en la plaza y alegrarnos de haber vuelto a disfrutar de esta singular prueba, en compañía de los buenos amigos con los que habitualmente rodamos por senderos trochas y cañadas.



No lo dudo, el próximo año os espero en la Cortes 60.

*Miguel Angel Baltanás*

# Algeciras '80



Nuestro club ha sido pionero en el tema de organizar marchas en bici de montaña. Nos tendríamos que remontar hasta el año 1992 para llegar a la primera de ellas.

Desde hace dos años, estamos organizando la que hemos denominado «ALGECIRAS 80», una prueba de carácter NO competitivo y en la cual participan aficionados llegados desde otras provincias andaluzas y fuera de ellas.

Este año ha sido todo un éxito, reuniendo a 40 bikers que conocieron nuestros senderos y trochas en un buen día en cuanto a climatología y compañerismo. El primer domingo de mayo era la fecha fijada para la celebración de la misma, concretamente el día 4. Un recorrido con mucho camino, sendero y campo a través esperaba a los participantes venidos desde distintos puntos de la geografía andaluza como Jaén, Málaga, Cádiz, Córdoba etc. La ruta tuvo una dis-

tancia de 70 kilómetros y un desnivel de 1640 metros. Los participantes partieron desde las instalaciones portuarias del Rodeo en dirección al Faro Punta Carnero, donde verdaderamente comenzaría la ruta por los parques del Estrecho y Alcornocales. Todos los participantes destacaron la buena organización y, sin dudas, más de uno repetirá en la próxima edición. En nuestro foro puedes ver tanto fotos como vídeos de la prueba (Alojados en [www.youtube.com](http://www.youtube.com)) y que podrás ver también tecleando el nombre del club en su buscador interno.



Este año todo comienza un jueves de primeros de julio, en que recojo a mi amigo Javi en Cáceres e iniciamos camino a las 12 de la noche (de un viernes ya...). Tras cerca de 26 horas conduciendo, llegamos a Chamonix, y como era muy tarde, nos echamos a dormir directamente. Aparqué en el mismo lugar del año pasado, un sitio tranquilo, que nos dejaría por la mañana unas vistas alucinantes... Una mañana que se levantó sin aire, sin nubes... en fin, una mañana perfecta para estar arriba. Como mandan los cánones, la primera visita es a la Maison de la Montagne, el lugar donde la predicción meteorológica es la más fiable del mundo y... malas noticias. Al día siguiente se estropea el tiempo.

Por ello, ultimamos compras y rápidamente, me busco un lugar donde alquilar unos esquís (misión casi imposible) y rápidamente a Italia, Valle de Aosta, para subir al Gran Paradis. Por fin llegamos al refugio, en mi caso bastante cansado... Nos apalancamos en nuestra habitación y comenzamos a pasar la tarde, a la espera de que llegue la hora de la cena, entre capuccinos, comentarios y risas.

Durante la cena decidimos, que dado que ambos aparentemente estamos fuerterillos, podemos esperar a que amanezca un poco para no tener problemas con la morrena terminal del glaciar, en la que de noche cuesta encontrar la ruta por ser un gran caos de bloques.

Dicho y hecho... diana a las 4:30 y nos ponemos a andar sobre las 5 o 5:30... Sorprendente lo pronto que amanece por aquí, y con algo de luz nos ponemos a caminar. No hace demasiado frío, también porque estamos encañonados entre valles glaciares. Me calzo pronto los esquís, pues la nieve está bastante baja y Javi comienza a tirar un poquito más rápido. Enseguida comienzo a sentir una gran fatiga, no por la altura, que en ningún momento me afectó, sino por la falta de descanso y en muy poco tiempo. Javi me va sacando metros.

La subida se me hace tremendamente dura por la inclinación de las rampas y el agotamiento va haciendo mella. Las condiciones de la nieve y la huella abierta posibilita que vayamos desencordados, por lo que cada vez la distancia que nos separa es mayor. Por ello decido quitarme lo esquís y portearlos, pues me resulta imposible avanzar con ellos en los pies.

Cada pocos metros necesito parar a recuperar el aliento. La carga de los esquís al hombro se me antoja imposible, y decido parar para colocarlos en la mochila.

Javi por otra parte está eufórico y muy fuerte, y me doy cuenta de que empieza a esperarme más de la cuenta, enfriándose, pues cada vez la temperatura, a causa del viento, es más baja.

A 3.900m, con la cumbre ya a la vista, alcanzo a Javi, que me está esperando de nuevo y paro a descansar, totalmente exhausto... no puedo más.

Le convenzo para que siga solo hasta la cumbre, en la que ya se ve a bastante gente y yo decido darme la vuelta. Las rampas que quedan hasta la cima son bastante fuertes para esquiárselas, y decido que para disfrutar de la bajada no debo (mejor dicho, no puedo) subir más.

Cada uno toma caminos diferentes... Javi se «acopla» con un grupito que continua hasta la cima y yo como algo, quito las pieles de foca, me coloco las tablas y comienzo un increíble descenso.

Tras escasos 15 minutos de bajada y sin mediar aviso, se mete en la montaña un Marrón de los gordos... Se nubla muchísimo y comienza a nevar... Pero, ¿De dónde demoo-



nios han salido las nubes?. De pronto, el cielo se rompe y un trueno, como no había escuchado nunca, resuena en el monte...

Apuro los últimos giros y con los nervios, me meto en una zona de grietas, de la que salgo como puedo a base de diagonales... y sólo pienso que Javi haya iniciado el descenso sin problemas. En la zona terminal del glaciar comienza a diluviar y en la media hora que tardo en llegar al refugio me calo hasta los huesos. Javi tarda en llegar casi dos horas y su cara muestra lo mal que lo ha pasado...

Llegando a cima se ha metido una niebla brutal, y cuando llegaba a la cumbre, casi en la Madonna, un rayo ha impactado a escasos metros de donde estaba, originando que entre la gente que estaba en la cima, comenzase «una estampida». Con la tormenta que se ha desatado, la gente ha «salido por patas», entre una niebla que impedía toda visibilidad y pudiéndose guiar sólo por la huella, que poco a poco se ha ido borrando con la nieve que caía (la misma que más abajo era lluvia). Afortunadamente todo sale bien, llegando a la morrena el día se abre un poco y casi corriendo llaga al refugio, donde nos relajaremos comiendo algo, tomando un café y preparando el descenso.

Durante la bajada llueve de nuevo y llegamos al coche bastante mojados. En vista de cómo tenemos el material y que en esas condiciones dormir en el coche se antoja complicado, decidimos buscar una «Gite de Etape», una especie de albergue que por 14€ en habitaciones compartidas, nos permite descansar, secar la ropa, cocinar sin complicarnos por la lluvia que será la tónica de los dos días siguientes, que dedicamos a dar vueltas por Chamonix, ir de tiendas, convertirnos en «asiduos» a la Casa de la montaña y a pasar el tiempo como mejor se puede.

El tercer día cambian las cosas, aunque el día no está tampoco para tirar cohetes y se ve algo de niebla en la Aiguille de Midi, en la Casa de la Montaña nos dan una buena noticia y otra mala. Nos dicen que vienen tres días de buen tiempo y la mala... es que ha caído más de un metro de nieve y está el Macizo del Mont Blanc muy peligroso, con riesgo fuerte de avalancha.



La subida al Tacul esta regular, con nieve suelta, pero la subida al Maudit, concretamente el muro final, está en muy malas condiciones... y la chica de la casa de la montaña, nos dice, en un perfecto español, que «estamos locos» si nos metemos en esas condiciones.

Nos sentamos en una terraza para tomar un café y decidir que hacemos... Está claro que en esas condiciones es una locura intentar la travesía de los Cuatromiles, pero que ya que estamos allí, algo hay que hacer.

Volvemos a la Gite, preparamos la mochila y nos subimos a la Aguille de Midi, con la idea de bajar al «Val Blanche» y allí decidir qué hacer.

La bajada al Valle es simplemente espectacular... En un túnel de hielo te colocas los crampones, te encuerdas entre turistas que te hacen fotos y sales a una arista increíblemente aérea... La arista más transitada del mundo, que dicen los manuales. Una arista que a izquierda te ofrece un «patio» de más de dos mil metros y a derecha de 600m, todo ello mezclado con una rampa descendente interesante y cruces continuos con otros montañeros, que te obligan a salirte de la huella y asegurarte en la pendiente para permitir el paso.

Tras casi una horita, y algunos nervios que otros, llegamos a la zona llana del circo glaciar, en la que se encuentran muchas tiendas de toda la gente que en los próximos días intentarán diferentes rutas en los picos que nos rodean.

Una vez elegido el emplazamiento de la tienda, comienza el curro: hacer un agujero para meter la tienda, pues aunque hoy apenas hace viento, cuando aquí arriba le da por soplar, puede dejarte sin tienda a la mas mínima... Con los deberes hechos y terminado el agujero, nos acomodamos lo mejor posible, colocamos las cosas en la tienda, comenzamos a fundir nieve y tratamos de pasar el tiempo lo mejor posible, pues aun quedan varias horas para que anochezca.

Como el aburrimiento es mal compañero de viaje, hay gente que nos da por pasear, subir al refugio de «Les

Cosmics» a tomar un café o hacer castillos para las tiendas. En vista de todo lo que nos han comentado y de que se ven algunos restos de avalanchas en el Tacul, decidimos que sólo intentaremos hacer cumbre en éste, dejando para otro año la travesía. Tocamos diana a las 4:30, que aunque es un poco tarde, lo consideramos suficiente para hacer el Tacul, y a la 5, ya estamos fuera preparados.

La luz del amanecer nos deja una visión de la ruta preciosa, y nos encaminamos a la base del pico. Desde un primer momento, las rampas se muestran duras, la pendiente es bastante fuerte. Sin embargo hace mucho frío y procuramos llevar un ritmo bajo para no tener que parar y así enfriarnos.

Desde un primer momento, avanzamos encordados, pues en este pico hay dos o tres zonas de grietas. En poco más de una hora llegamos al primer serac, donde encontraremos el primer «tapón». En estas zonas al ser algo más complicadas, los grupos más lentos se atascan y como somos muchos en la ruta, nos vemos obligados a parar durante un rato.

La nieve esta dura e invita a sacar los dos piolets y subir en tracción con puntas frontales... Este tramo se hace muy disfrutón, adelantamos a varios grupitos por el lateral y poco a poco cogemos altura.

Llegamos al segundo serac, que superamos de la misma forma, disfrutando muchísimo y no acusando problemas por la altura ni por un cansancio excesivo. En poco más de dos horas llegamos al hombro del Tacul, que nos brinda una fantástica imagen del Mont Maudit y del Mont Blanc al fondo... Quizá el año que viene... .

Ya no quedan apenas dificultades, casi una hora por una zona sin complicación alguna y una pequeña trepada de mixto para llegar a la cima.

Por fin alcanzamos la cima. La alegría es intensa, aunque no queremos demorarnos, se ha levantado viento y es bastante desagradable estar en la cima, que no ofrece ninguna zona en que resguardarse. Comemos algo, bebemos y comenzamos el descenso.

Adolfo Perez Vadillo



## IX Semana de la Montaña Ciudad de Algeciras

Este 2008 cumplimos 30 años y no podía faltar un pequeño homenaje en forma de semana de la montaña ya que, desde hace un par de años, por diferentes motivos, no se realizaba este evento ya con solera a nivel provincial y andaluz.

Este año y debido a la «premura» con que se ha preparado todo ofreceremos unas jornadas modestas aunque interesantes. La semana se organiza en colaboración con el «Inmucona» y la «Fundación de cultura José Luís Cano» del Ayuntamiento algecireño.

Para comenzar, durante todo el mes de Octubre se llevará a cabo una exposición fotográfica «Doble». La primera muestra es la del aniversario del club, con fotos añejas de hace 15, 20 y 30 años. La otra, también del club y realizada por Garry, nos muestra los parajes que podemos encontrar en nuestro caminar por los parques naturales del Estrecho y Alcornocales. Dicha muestra se inauguró primeramente en San Roque con bastante éxito, siendo éste el primer acto oficial del club en su aniversario. Ahora Garry ha insertado nuevas fotografías para

esta ocasión. Ambas expos estarán en la Sala Rafael Argeles de la Fundación de Cultura José Luís Cano en horario de mañana y tarde y entrada gratuita.

Por otra parte se han organizado cuatro eventos en la semana que son:

**Miércoles 22: Transandalus en bici de montaña, a cargo de Miguel Angel Baltanás. (21horas)**

**Jueves 23: Normativa y herramientas para el acceso a la montaña, a cargo de Antonio Joaquín Sanchez (20 horas).**

**Viernes 24: Grandes cumbres desde el Campo de Gibraltar, a cargo de Enrique Guzman Expressati (20,30 Domingo 26: IX Marcha de montaña: El Bujeo-Garganta Seca- Guadalmesí (10 kms aprox). Sólo 30 plazas. Info e inscripciones: 649 597138 (de 19 a 21 horas exclusivamente). Salida a las 10,30 desde el merendero del Bujeo.**

**\*Las charlas y proyecciones se realizarán en el Salón de actos de la Fundación de Cultura, siendo la entrada gratuita.\***

# IX Semana de la montaña

## "Ciudad de Algeciras"

22 al 26 de octubre 2008  
Fundación de cultura José Luis Cano



Organiza



Comité Municipal de Deportes



Colaboran





## Alta Montaña.....Andalucía

Como estaba previsto, el pasado 30-31 agosto cuatro Alhadreros nos fuimos para Sierra Nevada a realizar el recorrido íntegro de las dos gigantescas lomas que dan forma al afamado valle del río Dílar. En mi caso suponía el retomar mi escapada estival a mi querida Sierra Nevada y que desde hacía dos años tenía abandonada por distintos motivos. Así que allí nos plantamos, Manolo Rios, Jose Manuel, Luis y el que suscribe para dar cuenta de una excursión a las altas cumbres que conforman este impresionante valle, y que se antojó como extraordinaria. El sábado bien de mañana, partíamos desde las mismas faldas del pico Trevenque por la loma de Dílar arriba... Partimos desde el collado de Martín junto al precioso Trevenque con las primeras luces del día. En plena subida de la loma de Dílar aún no habíamos alcanzado la perpendicular de la estación de Sol y Nieve. Desde esta altura las pistas azules que en invierno nos parecen suaves pendientes bajo nuestros esquís, ahora se



mostraban como terribles cuestras. Al final, dos intensas jornadas para volver a repetir el próximo año...

**Miguel A. Baltanás**

## Senderismo...»Por nuestros parques»

La sección de senderismo del club ha realizado un buen número de rutas a lo largo de 2008, dentro del período comprendido entre los meses de Enero a Junio y todas dentro de los parques naturales de Los Alcornocales y del Estrecho, éste último casi un desconocido para todos y el cual estamos descubriendo ahora. De las rutas realizadas, podríamos destacar «Punta Carnero-Cañada del peral-Punta fraile», «Huerta Grande-Marchenilla-Cerro del Rayo», «Bujeo-Garganta Seca-Guadalmesí».

Para la próxima temporada realizaremos también varias salidas a nuestros dos parques naturales en rutas todas ellas sin prisas ni agobios, para pasar un buen rato, realizar fotografías y comer nos nuestros bocatas... Al monte hay que subir para disfrutar y no para realizar kilómetros...

**Antonio Garrido García**



## «30 años haciendo montaña»

El nacimiento de nuestro club vino parejo casi al nacimiento también de la escuela de escalada de San Bartolo, en la población de Tarifa. Zona habitual de los escaladores de la comarca del Campo de Gibraltar y la zona más importante de la provincia de Cádiz. Luís Muñoz fue el fundador del Club Alpino Al-Hadra que, junto a otros amigos (Paco y Miguel García, Paco Palacín, Abel Fernandez, Ramón Sancho...) a finales de los 70, época de grandes cambios en nuestro país, decidieron juntarse para practicar lo que más les gustaba: salir al campo, al monte, trepar y abrir rutas en las paredes lejanas de Tarifa (antes no se tenía la facilidad de contar con vehículo y era toda una odisea el simple hecho de llegar a San Bartolo). Poco a poco se fueron alcanzando metas a nivel nacional. Los encuentros entre escaladores y las «Marchas populares de montaña» eran la mejor forma de dar a conocer el club y fomentar nuestra afición.

En los años 90 entran nuevos socios y se recuperan actividades olvidadas o se realizan acuerdos con el Ayuntamiento de Algeciras para realizar la «Semana de la montaña». Se recuperan los «Encuentros de escalada» y la «Marcha de montaña». Miguel García logra ser componente de apoyo a la expedición Andaluza al Everest 2000, llegando al campo base. Reequipamos la escuela de escalada de El Bujeo, zona donde nos iniciamos en este noble arte, allá por principios de los años 80.

En 2007 comienza a entrar una nueva «tanda» de socios, amantes de las ruedas gordas. Este 2008 ha sido el espaldarazo definitivo, como bien habéis podido comprobar en este mismo boletín. El club ha pasado por diferentes locales tanto cedidos como de alquiler.

Actualmente no disponemos de espacio físico, aunque sí virtual, donde comunicamos nuestras salidas, publicamos fotos de las actividades y quedamos para reunirnos. Si eres como nosotros, te gusta la tortilla de patatas, la escalada, el boulder, senderismo, la bici de montaña, la nieve, la alta montaña, las buenas



Luis Muñoz escalando en artificial, 1979.


cevezas después de una «pechá», hacer fotografías, disfrutar del campo sin prisas ni agobios, sin realizar cientos de kilómetros, la niebla, los Alcornocales y el Estrecho, los buitres por encima de nuestras cabezas...

Si te gusta todo ésto....

**ERES COMO NOSOTROS....**

**VEN Y DISFRUTA!!!**

**Para estar al día de nuestras actividades visita nuestro foro en internet: <http://alhadra.superforos.com>**



**¿TE FALTA ALGUNA?**

De venta en Algeciras en PUMORI (Frente a policía Local)

**TARIFA:** Librería AL SUR.C/ Batalla del Salado.

**LA LINEA:** Librería ARES. C/ Cervantes.

[www.betijuelo.net/andar.htm](http://www.betijuelo.net/andar.htm) Preparamos edición 2009

**Escaladas en San Bartolomé**  
primavera '09

[www.betijuelo.net/tarifa.htm](http://www.betijuelo.net/tarifa.htm)